

AVISOS À NAVEGAÇÃO AÉREA

NAVIGATION WARNINGS

Áreas Proibidas, Restritas e Perigosas

Prohibited, Restricted and Danger Areas

1. Áreas AMC não geríveis

1. Non AMC manageable airspace

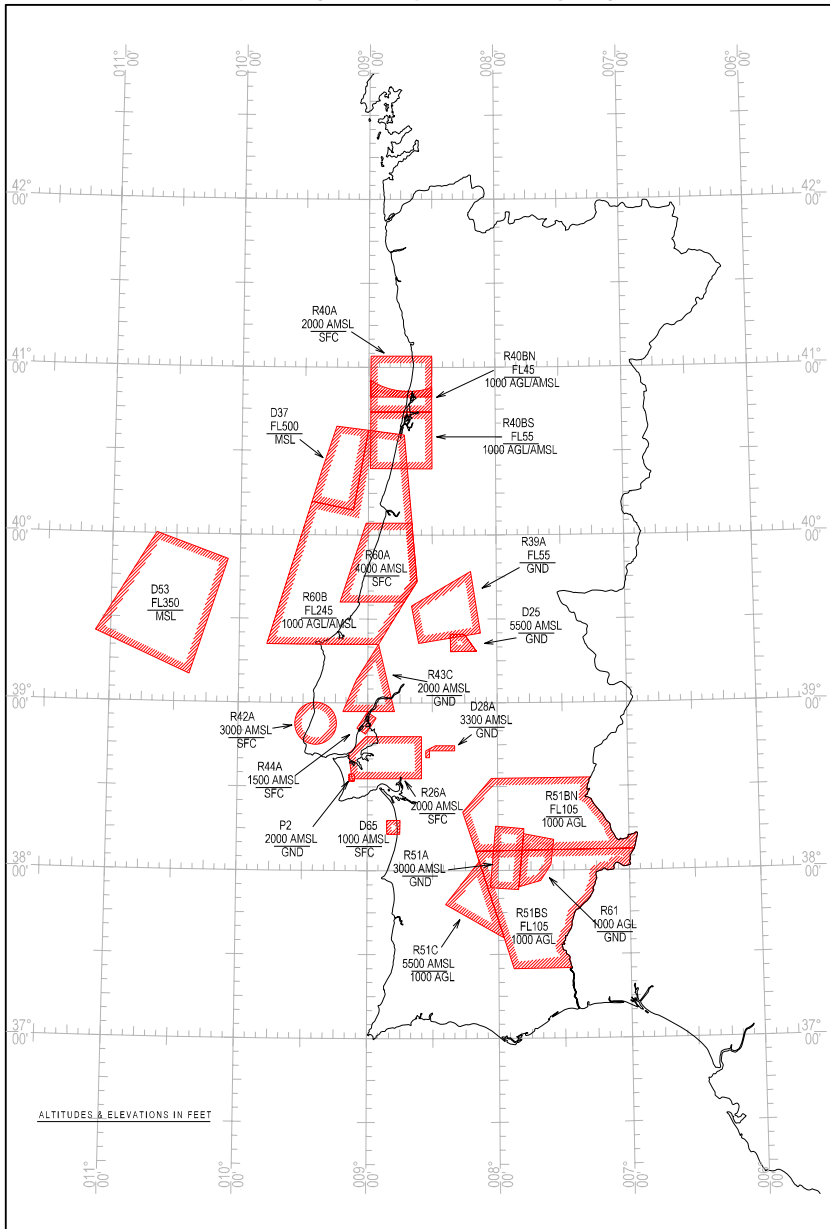
Identificação/Name Limites Laterais/Lateral limits	Limite Superior/ <u>Upper Limit</u> Limite Inferior/ Lower Limit	Notas/Remarks Tempo de actividade (UTC)/Time of ACT (UTC)
1.1 Áreas Proibidas 1.1 Prohibited Areas		
LPP2 PINHAL DO ARNEIRO 383435N0090834W - 383435N0090602W - 383200N0090602W - 383200N0090834W - 383435N0090834W	<u>2000 FT AMSL</u> GND	H24 MIL
1.2 Áreas Restritas 1.2 Restricted Areas		
LPR26A MONTIJO 384755N 0090043W - 384755N 0083505W - 383255N 0083504W - 383255N 0090705W - 384043N 0090829W - 384148N 0090835W - 384755N 0090043W	<u>2000 FT AMSL</u> SFC	H24 EXERCÍCIOS AÉREOS / AIR EXERCISES Autorização de penetração requerida à unidade militar pertinente através do ACC de Lisboa, excluindo LPD10, LPD66 e LPP2 dentro dos seus limites e períodos de actividade. Classificação do Espaço Aéreo Classe "D". Penetration permission required from concerned military unit through Lisboa ACC, excluding portion of LPD10 LPD66 and LPP2 area within these limits during their periods of activity. ICAO "D" classified airspace type of service.
LPR39A TANCOS 393440N 0083945W - 394656N 0081205W - 392456N 0080735W - 392120N 0083620W - 393440N 0083945W	<u>FL 055</u> GND	H24 EXERCÍCIOS AÉREOS / AIR EXERCISES Autorização de penetração requerida à unidade militar pertinente através do ACC de Lisboa. Activada por NOTAM Penetration permission required from concerned military unit through Lisboa ACC. Activated by NOTAM
LPR40A OVAR 410400N 0085905W - 410400N 0084559W - 410400N 0083005W - 405251N 0083005W - 404924N 0083005W - 404924N 0085905W - 405519N 0085905W - 410400N 0085905W	<u>2000 FT AMSL</u> SFC	H24 EXERCÍCIOS AÉREOS / AIR EXERCISES Autorização de penetração requerida à unidade militar pertinente através do ACC de Lisboa. Classificação do Espaço Aéreo Classe "D". Penetration permission required from concerned military unit through Lisboa ACC. ICAO "D" classified airspace type of service.
LPR40BNOVAR 405519N 0085905W then a counter clockwise arc 25NM centered on 411623N 0084116W - 405251N 0083005W - 404924N 0083005W - 404400N 0083005W - 404400N 0085905W - 404924N 0085905W - 405519N0085905W	<u>FL 045</u> 1000 FT AGL/AMSL	H24 EXERCÍCIOS AÉREOS / AIR EXERCISES Autorização de penetração requerida à unidade militar pertinente através do ACC de Lisboa, excluindo LPR40A. Classificação do Espaço Aéreo Classe "D". Penetration permission required from concerned military unit through Lisboa ACC, excluding that portion of LPR40A. Lisboa ACC. ICAO "D" classified airspace type of service.
LPR40BSOVAR 402346N 0083005W - 404400N 0083005W - 404400N 0085905W - 402346N 0085905W - 402346N 0083005W	<u>FL 055</u> 1000 FT AGL/AMSL	H24 EXERCÍCIOS AÉREOS / AIR EXERCISES Autorização de penetração requerida à unidade militar pertinente através do ACC de Lisboa. Classificação do Espaço Aéreo Classe "D". Penetration permission required from concerned military unit through Lisboa ACC. ICAO "D" classified airspace type of service.

Identificação/Name Limites Laterais/Lateral limits	Limite Superior/ Upper Limit Limite Inferior/ Lower Limit	Notas/Remarks Tempo de actividade (UTC)/Time of ACT (UTC)
LPR42A SINTRA A circle radius 7.5NM centered on 385241N 0092407W	<u>3000 FT AMSL</u> SFC	H24 EXERCÍCIOS AÉREOS / AIR EXERCISES Autorização de penetração requerida à unidade militar pertinente através do ACC de Lisboa., excluindo LPR40A. Classificação do Espaço Aéreo Classe "D". Penetration permission required from concerned military unit through Lisboa ACC, excluding that portion of LPR40A. Lisboa ACC. ICAO "D" classified airspace type of service.
LPR43C OTA 392055N 0085505W - 385655N 0084735W - 385655N 0091127W - 385738N 0091104W - 390810N 0090525W - 392055N 0085505W	<u>2000 FT AMSL</u> GND	BY NOTAM H24 EXERCÍCIOS AÉREOS / AIR EXERCISES Autorização de penetração requerida à unidade militar pertinente através do ACC de Lisboa Penetration permission required from concerned military unit through Lisboa ACC.
LPR44A ALVERCA 385640N 0090009W - 385434N 0085606W - 384849N 0090056W - 385055N 0090459W - 385640N 0090009W	<u>1500 FT AMSL</u> SFC	H24 EXERCÍCIOS AÉREOS / AIR EXERCISES Autorização de penetração requerida à unidade militar pertinente através do ACC de Lisboa Penetration permission required from concerned military unit through Lisboa ACC.
LPR51A BEJA 381555N 0080104W - 381455N 0074804W - 381303N 0074818W - 375407N 0075037W - 375310N 0075044W - 375355N 0080344W - 381555N 0080104W	<u>3000 FT AMSL</u> GND	H24 EXERCÍCIOS AÉREOS / AIR EXERCISES Autorização de penetração requerida à unidade militar pertinente através do ACC de Lisboa., excluindo LPR40A. Classificação do Espaço Aéreo Classe "D". Penetration permission required from concerned military unit through Lisboa ACC, excluding that portion of LPR40A. Lisboa ACC. ICAO "D" classified airspace type of service.
LPR51BN BEJA 383255N 0080256W - 383309N0071707W - PORTUGAL_SPAIN - 380730N 0065737W - 380655N 0081016W - 382055N 0081604W - 383255N 0080256W	<u>FL 105</u> 1000 FT AGL	H24 EXERCÍCIOS AÉREOS / AIR EXERCISES Autorização de penetração requerida à unidade militar pertinente através do ACC de Lisboa., excluindo LPR51A. Classificação do Espaço Aéreo Classe "D". Penetration permission required from concerned military unit through Lisboa ACC, excluding that portion of LPR51A. Lisboa ACC. ICAO "D" classified airspace type of service.
LPR51BS BEJA 380655N 0081016W - 380730N0065737W - PORTUGAL_SPAIN - 372503N 0072636W - 372455N 0075304W - 373551N 0075731W - 380314N 0080845W - 380655N 0081016W	<u>FL 105</u> 1000 FT AGL	H24 EXERCÍCIOS AÉREOS / AIR EXERCISES Autorização de penetração requerida à unidade militar pertinente através do ACC de Lisboa., excluindo LPR51A. Classificação do Espaço Aéreo Classe "D". Penetration permission required from concerned military unit through Lisboa ACC, excluding that portion of LPR51A. Lisboa ACC. ICAO "D" classified airspace type of service.
LPR51C BEJA 380314N 0080845W - 373551N 0075731W - 374755N 0082405W - 380314N 0080845W	<u>5500 FT AMSL</u> 1000 FT AGL	H24 VOOS DE TREINO / TRAINING FLIGHTS
LPR60A MONTE REAL 400416N 0090105W - 400416N 0083929W - 400045N 0083905W - 394325N 0083705W - 393605N 0084259W - 393605N 0091305W - 400416N 0090105W	<u>4000 FT AMSL</u> SFC	H24 EXERCÍCIOS AÉREOS / AIR EXERCISES Autorização de penetração requerida à unidade militar pertinente através do ACC de Lisboa. Classificação do Espaço Aéreo Classe "D". Penetration permission required from concerned military unit through Lisboa ACC. ICAO "D" classified airspace type of service.
LPR60B MONTE REAL 403856N 0091505W - 403730N 0090004W - 403551N 0084311W - 400416N 0083929W - 400045N 0083905W - 394325N 0083705W - 393605N 0084259W - 392055N 0085505W - 392055N 0094705W - 401159N 0092633W - 403856N 0091505W	<u>FL 245</u> 1000 FT AGL/AMSL	H24 EXERCÍCIOS AÉREOS / AIR EXERCISES Excluindo LPD37 quando activada e porção de LPR40 BS e LPR 60A., autorização de penetração requerida à unidade militar pertinente através do ACC de Lisboa. Classificação do Espaço Aéreo Classe "D". Excluding LPD37 when activated, portion of LPR40BS and LPR60A, penetration permission required from concerned military unit through Lisboa ACC. ICAO "D" classified airspace type of service.

Identificação/Name Limites Laterais/Lateral limits	Limite Superior/ Upper Limit Limite Inferior/ Lower Limit	Notas/Remarks Tempo de actividade (UTC)/Time of ACT (UTC)
LPR61 BEJA 381303N 0074818W - 381100N 0073430W - 380200N 0073600W - 375620N 0074040W - 375407N 0075037W - 381303N 0074818W	<u>1000 FT AGL</u> GND	Working day SR - SS EXERCICIO DE HELICÓPTEROS / HELICOPTER EXERCISES
1.3 Áreas Perigosas 1.3 Danger Areas		
LPD25 SANTA MARGARIDA 392435N 0082135W - 392435N 0081608W - 392435N 0081505W - 391825N 0080930W - 391825N 0082130W-392435N 0082135W	<u>5500 FT AMSL</u> GND	07:00-18:00 (Inverno/Winter) 06:00-17:00 (Verão/Summer) FOGO DE ARTILHARIA / ARTILLERY FIRING
LPD28A VENDAS NOVAS 384255N 0083309W - 384445N 0082834W - 384445N 0081946W - 384255N 0081946W - 384255N 0083124W - 384025N 0083124W - 384025N 0083309W - 384255N 0083309W	<u>3300 FT AMSL</u> GND	Dias úteis / Working day 07:00 - 23:59 (Inverno Winter) 06:00-22:59 (Verão Summer) FOGO DE ARTILHARIA / ARTILLERY FIRING
LPD37 SEA NNW OF MONTE REAL 403856N 0091505W - 403730N 0090004W - 400856N 0090705W - 401159N 0092633W - 403856N 0091505W	<u>FL 500</u> MSL	BY NOTAM FOGOS AR-AR / AIR TO AIR FIRING
LPD53 SEA W OF PENICHE 400020N 0103916W - 395112N 0100542W - 392055N 0101829W - 390955N 0102305W - 392455N 0110705W - 400020N 0103916W	<u>FL 350</u> MSL	BY NOTAM LANÇAMENTOS / AIR DELIVERY
LPD65 PINHEIRO DA CRUZ 381800N 0085100W - 381800N 0084500W - 381300N 0084500W - 381300N 0085100W - 381800N 0085100W	<u>1000 FT AMSL</u> SFC	Dias úteis H24/ Working days H24 FOGOS REAIS / GUN FIRING

BLANK

ÁREAS AMC NÃO GERÍVEIS NON AMC MANAGEABLE AIRSPACE



BLANK

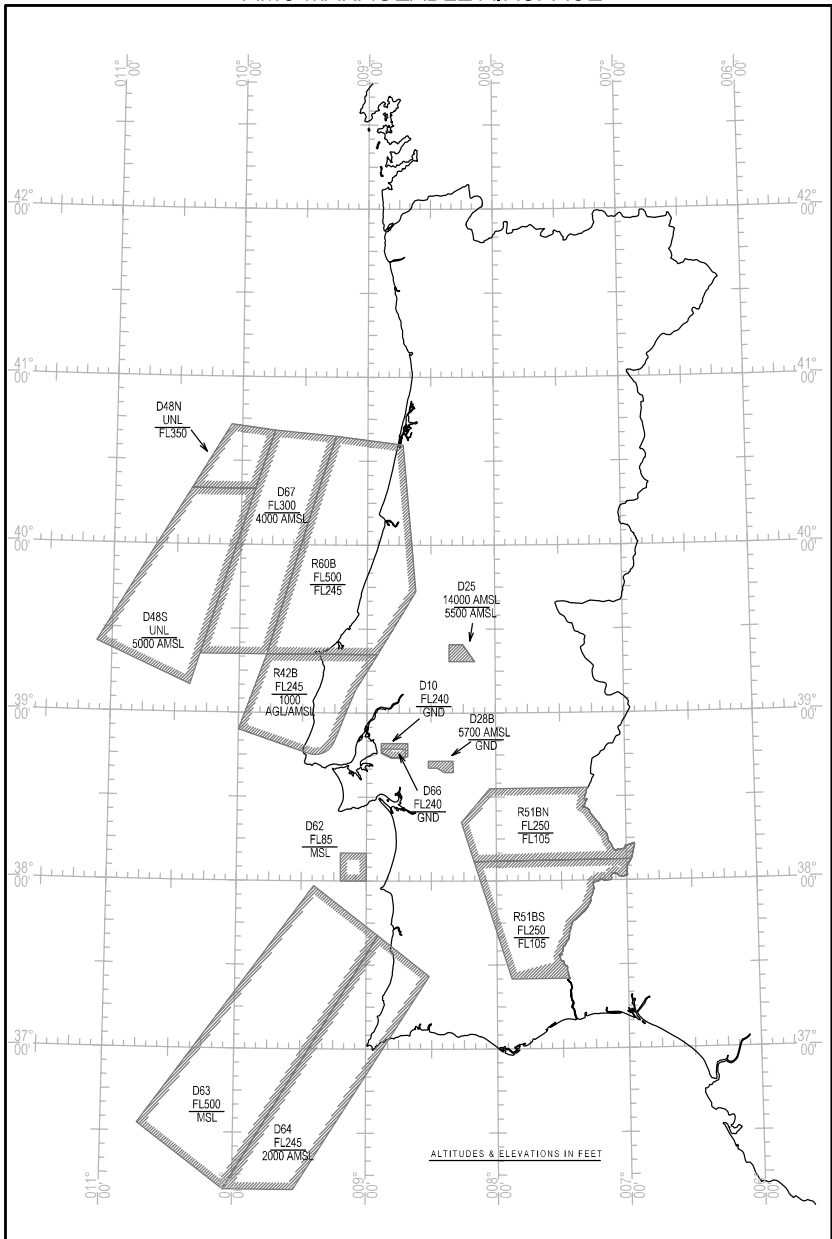
2. Áreas AMC geríveis

2. AMC manageable airspace

Identificação/Name Limites Laterais/Lateral limits	Limite Superior/ <u>Upper Limit</u> Limite Inferior/ <u>Lower Limit</u>	Notas/Remarks Tempo de actividade (UTC) /Time of ACT (UTC)
2.1 Áreas Restritas		2.1 Restricted Areas
LPR42B SINTRA 392055N 0094705W - 392055N 0085505W - 390810N 0090525W - 385738N 0091104W - 385655N 0091127W - 384940N 0091519W then a clockwise arc radius 7.5NM centered on 385241N 0092407W to 384724N 0091717W then a clockwise arc radius 7.5NM centered on 385241N 0092407W to 384533N 0092709W - 385400N 0100000W - 392055N 0094705W	<u>FL 245</u> 1000 AGL/AMSL	H24 EXERCÍCIOS AÉREOS / AIR EXERCISES Autorização de penetração requerida à unidade militar pertinente através do ACC de Lisboa. Excluindo porções da LPR42A. Espaço aéreo classificado ICAO "D" Penetration permission required from concerned military unit through Lisboa ACC. Excluding portion of LPR42A According to military Authorities, operators are to expect ICAO "D" classified airspace type of service.
LPR51BN BEJA 383255N 0080256W - 383309N0071707W along PORTUGAL_SPAIN Border to 380730N 0065737W - 380655N 0081016W - 382055N 0081604W - 383255N 0080256W	<u>FL 250</u> FL 105	H24 EXERCÍCIOS AÉREOS / AIR EXERCISES Classificação do Espaço Aéreo Classe "D". ICAO "D" classified airspace type of service.
LPR51BS BEJA 380655N 0081016W - 380730N0065737W along PORTUGAL_SPAIN Border to 372503N 0072636W - 372455N 0075304W - 373551N 0075731W - 380314N 0080845W - 380655N 0081016W	<u>FL 250</u> FL 105	H24 EXERCÍCIOS AÉREOS / AIR EXERCISES Classificação do Espaço Aéreo Classe "D". ICAO "D" classified airspace type of service.
LPR60B MONTE REAL 403856N0091505W - 403730N0090004W - 403551N0084311W - 400416N0083929W - 400045N0083905W - 394325N0083705W - 393605N0084259W - 392055N0085505W - 392055N0094705W - 401159N0092633W - 403856N0091505W	<u>FL 500</u> FL 245	H24 EXERCÍCIO / Exercise Excluindo LPD37 quando activada Excluding LPD37 when activated Classificação do Espaço Aéreo Classe "D". ICAO "D" classified airspace type of service.
2.2 Áreas Perigosas		2.2 Danger Areas
LPD10 ALCOCHETE 384915N 0085320W - 384915N 0084050W - 384437N 0084050W - 384355N 0084305W - 384355N 0084835W - 384544N 0085320W - 384915N 0085320W	<u>FL240</u> GND	Dias úteis / Working days 0700 - 1800 (Verão/Summer 0600-1700) TUE 1800 - 2359 (Verão/Summer 1700-2259) <u>4000FT AMSL</u> GND FOGO AR-SOLO AIR TO GROUND FIRING Esta área não será activada simultaneamente com D66 / This area shall not be activated simultaneously with D66
LPD25 SANTA MARGARIDA 392435N 0082135W - 392435N 0081505W - 391825N 0080930W - 391825N 0082130W - 392435N 0082135W	<u>14000 FT AMSL</u> 5500 FT AMSL	07:00 - 18:00 (Verão/Summer 06:00-17:00) FOGO DE ARTILHARIA / ARTILLERY FIRING

Identificação/Name Limites Laterais/Lateral limits	Limite Superior/ Upper Limit Limite Inferior/ Lower Limit	Notas/Remarks Tempo de actividade (UTC) /Time of ACT (UTC)
LPD28B VENDAS NOVAS 384255N 0083124W -384255N 0081946W - 383845N 0081946W -383845N 0082349W - 384025N 0082719W -384025N 0083124W - 384255N 0083124W	<u>5700 FT AMSL</u> GND	Dias úteis / Working day 07:00 - 23:59 (Verão/Summer 06:00-22:59) FOGO DE ARTILHARIA / ARTILLERY FIRING .
LPD48N SEA NW OF MONTE REAL 404255N 0100505W - 404056N 0094405W -402000N 0095322W - 402000N 0102335W -404255N 0100505W	<u>UNL</u> FL 350	H24 VOOS SUPERSÓNICOS / SUPERSONIC FLIGHTS
LPD48S SEA SW OF MONTE REAL 402000N 0102335W - 402000N 0095322W -395112N 0100542W -392055N 0101829W - 390955N 0102305W -392455N 0110705W - 400020N 0103916W -402000N 0102335W	<u>UNL</u> 5000 FT AMSL	H24 VOOS SUPERSÓNICOS / SUPERSONIC FLIGHTS
LPD62 SEA NW OF SANTIAGO DO CACÉM 381000N 0091200W - 381000N0090000W - 380000N 0090000W- 380000N 0091200W - 381000N 0091200W	<u>FL 085</u> MSL	SR-SS FOGO ARTILHARIA NAVAL / NAVY FIRING EXERCISES
LPD63 SEA W OF SAGRES 375822N 0092417W -374030N 0085435W - 360938N 0100414W -363257N 0104325W - 375822N 0092417W	<u>FL 500</u> MSL	H24 EXERCÍCIOS AÉREOS / AIR EXERCISE Área não activada acima do FL 245 simultaneamente com a TRA13 / This area shall not be activated above FL245, simultaneously with TRA13
LPD64 SEA / COASTAL OF SAGRES 374030N 0085435W - 372600N 0083100W 360943N 0093243W - 360938N 0100414W 374030N 0085435W	<u>FL 245</u> 2000 FT AMSL	H24 EXERCÍCIOS AÉREOS / AIR EXERCISE
LPD66 ALCOCHETE 384714N 0085300W - 384714N 0084204W 384417N 0084204W - 384417N 0084833W 384602N 0085300W - 384714N 0085300W	<u>FL 240</u> GND	Dias úteis / Working day 07:00 - 18:00 (Verão/Summer 06:00-17:00) TUE 18:00 - 23:59 (Verão/Summer17:00-22:59) <u>4000FT AMSL</u> - GND FOGO ARTILHARIA / ARTILLERY FIRING Esta área não será activada simultaneamente com D10 / This area shall not be activated simultaneously with D10
LPD67 SEA W OF MONTE REAL 404056N 0094405W -403856N 0091505W - 401159N 0092633W - 392055N 0094705W- 392055N 0101829W - 395112N 0100542W - 402000N 0095322W -404056N 0094405W	<u>FL 300</u> 4000 FT AMSL	H24 EXERCÍCIOS AÉREOS incluindo reabastecimento / AIR EXERCISES including AIR to AIR Refuelling Operations

ÁREAS AMC GERÍVEIS AMC MANAGEABLE AIRSPACE



BLANK

**ÁREAS DE TREINO E EXERCÍCIOS
MILITARES E ZONA DE
IDENTIFICAÇÃO DE DEFESA AÉREA
(ADIZ)**

**MILITARY EXERCISE AND TRAINING
AREAS AND AIR DEFENCE
IDENTIFICATION ZONE (ADIZ)**

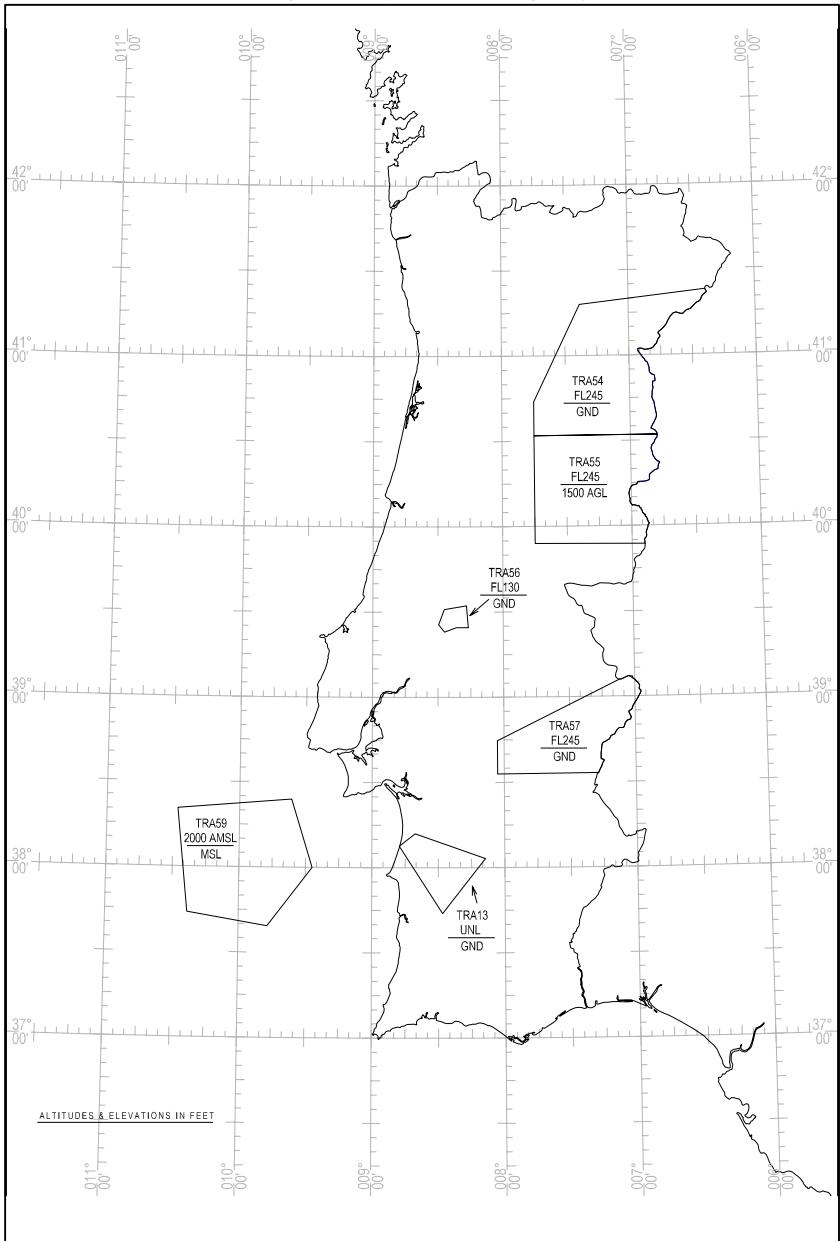
**Áreas AMC geríveis
Áreas Restritas Temporárias**

**AMC manageable airspace – Temporary
Restricted areas**

Identificação/Name Limites Laterais/Lateral limits	Limite Superior/ Upper Limit Limite Inferior/ Lower Limit	Notas/Remarks Tempo de actividade (UTC) /Time of ACT (UTC)
LPTRA13 SANTIAGO DO CACÉM 380314N 0080845W -374755N 0082405W -374355N 0082804W - 380736N 0084738W - 381201N 0084025W - 380314N 0080845W	<u>UNL</u> GND	H24 EXERCÍCIOS AÉREOS / AIR EXERCISE Esta área não pode ser activada acima do FL245 simultaneamente com LPD63 / This area shall not be activated above FL245 simultaneously with LPD63
LPTRA54 MONCORVO 411800N 0072300W - 412248N0062333W along PORTUGAL_SPAIN border to 403157N 0064722W - 403200N 0074500W - 404350N 0074500W - 411800N 0072300W	<u>FL 245</u> GND	H24 EXERCÍCIOS AÉREOS incluindo operações de reabastecimento ar ar/ AIR EXERCISE including air to air refuelling operations
LPTRA55 COVILHÃ 403200N 0074500W - 403157N0064722W along PORTUGAL_SPAIN border to 395337N 0065359W - 395400N 0074500W - 403200N 0074500W	<u>FL 245</u> 1500 FT AGL	H24 EXERCÍCIOS AÉREOS incluindo operações de reabastecimento ar ar/ AIR EXERCISE including air to air refuelling operations
LPTRA56 ARRIPIADO 393055N 0082705W - 393211N 0081654W - 392435N 0081608W - 392435N 0082135W - 392301N 0082658W - 392533N 0082941W - 393055N 0082705W	<u>FL 130</u> GND	H24 ÁREA DE PARAQUEDISMO / PARACHUTE JUMPING AREA
LPTRA57 ESTREMOZ 390557N0070656W along PORTUGAL_SPAIN border to 383309N 0071707W - 383255N 0080256W - 384440N 0080300W - 390557N0070656W	<u>FL 245</u> GND	H24 EXERCÍCIOS AÉREOS / AIR EXERCISE
LPTRA59 SEA W OF GRANDOLA 382400N 0093630W - 382030N 0102800W - 374400N 0102300W - 373914N 0094705W - 380000N 0092700W - 382400N 0093630W	<u>2000 FT AMSL</u> MSL	H24 EXERCÍCIOS AÉREOS / AIR EXERCISE

BLANK

ÁREAS AMC GERÍVEIS AMC MANAGEABLE AIRSPACE



BLANK

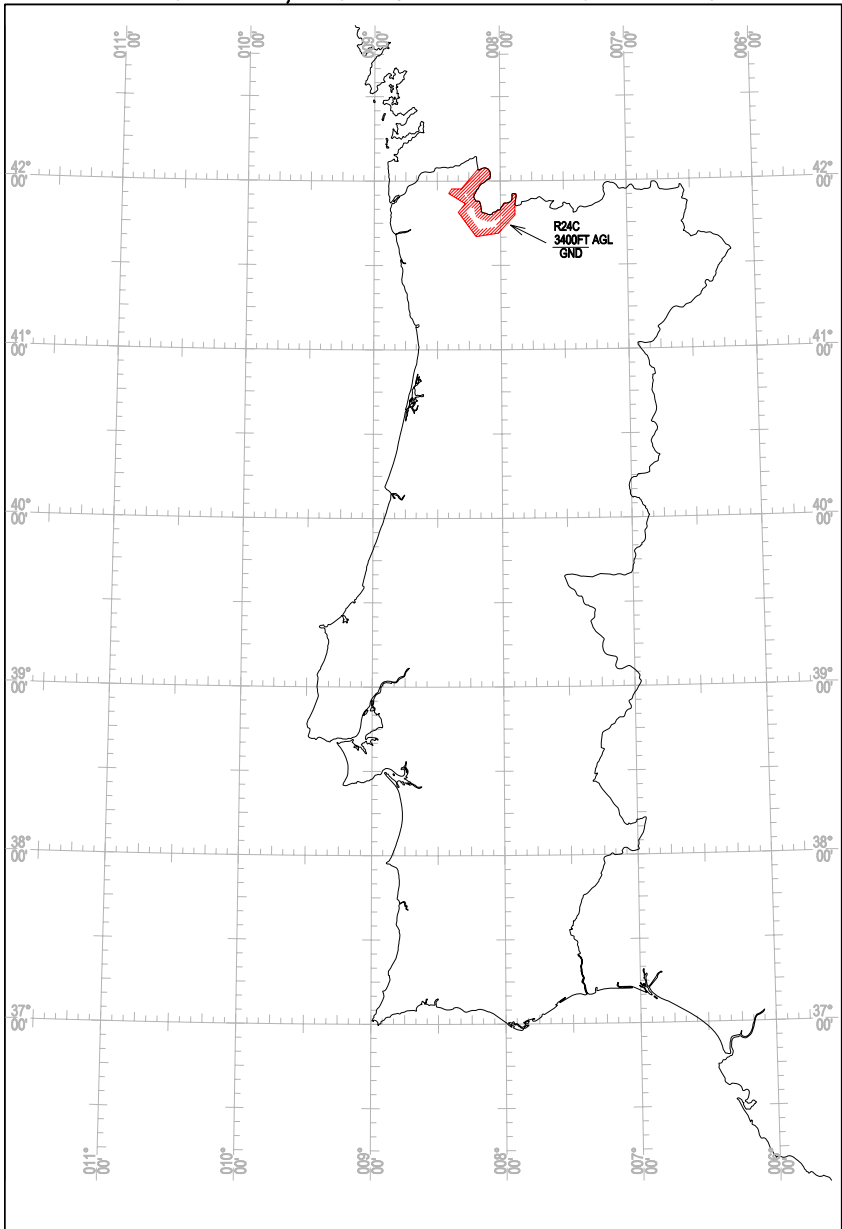
**1 OUTRAS ACTIVIDADES DE
NATUREZA PERIGOSA E OUTROS
POTENCIAIS PERIGOS**

**1 OTHER ACTIVITIES OF A
DANGEROUS NATURE AND
OTHER POTENTIAL HAZARDS**

Identificação e nome/Limites laterais Identification and name/Lateral limits	<u>Upper</u> <u>Lower</u>	Tipo de Restrição ou Perigo Type of Restriction or Hazard	Períodos de actividade/Notas Times of activity/ Remarks
<p>LPR24C PARQUE NACIONAL DE PENEDA-GERÊS 415151N 0075306W - 414756N 0075305W - 414126N 0080105W - 414016N 0081135W - 414856N 0082005W - 415156N 0081635W - 415536N 0082435W - 415716N 0082305W - 415716N 0081835W along border PORTUGAL_SPAIN 415151N 0075306W</p>	<p><u>3400 FT AGL</u> GND</p>	<p>NATIONAL PARK</p>	<p>H24</p>
<p>LPR52C ILHASSELVAGENS 301754.49N 0160049.68W then a clockwise arc radius 12NM centered on 300833.10N 0155207.40W - 295912.71N 0154324.51W - 295231.91N 0155256.21W then a clockwise arc radius 12NM centered on 300153.10N 0160137.40W - 301113.70N 0160049.68W.</p>	<p>4500 FT AMSL SFC</p>	<p>Área Ecológica Ecological Area</p>	<p>H24 Sobrevoos proibido excepto voos de busca e salvamento ou missões especiais. Overflying is prohibited except SAR flights and National flights engaged in specific missions.</p>

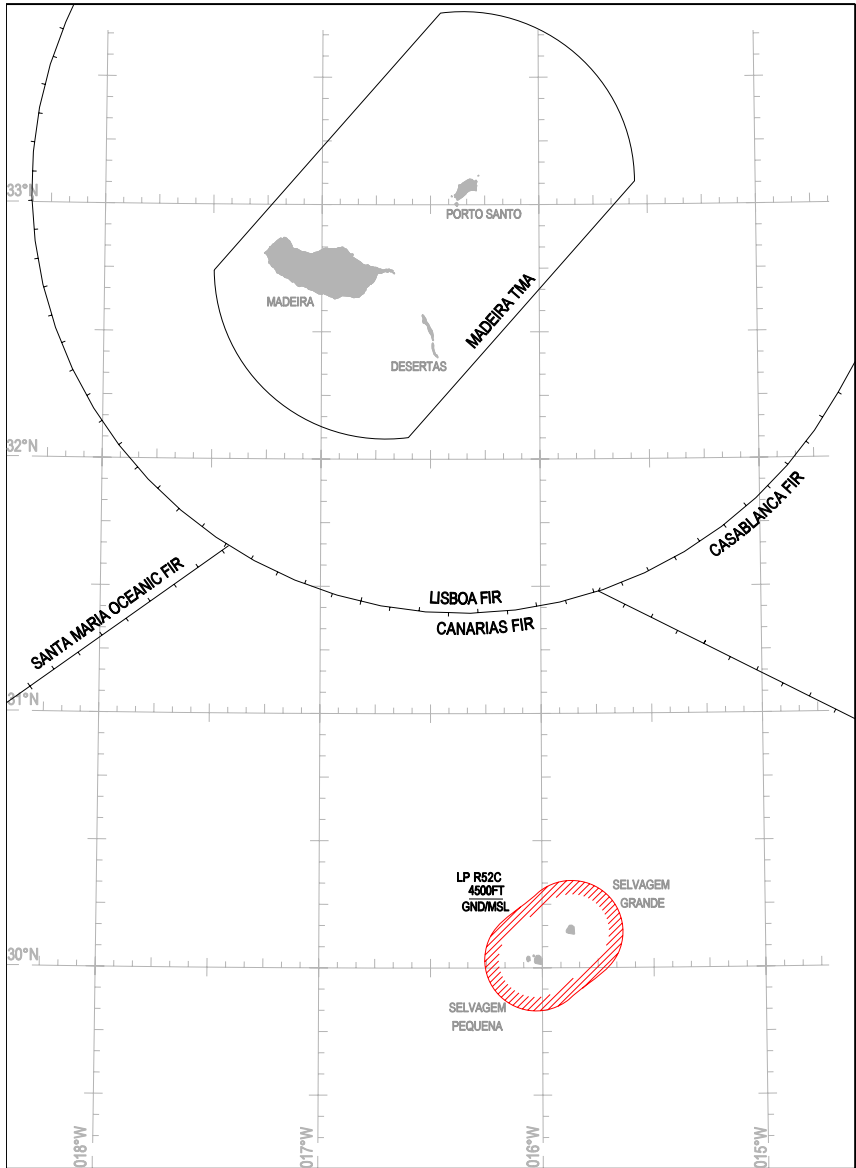
BLANK

ÁREAS PROIBIDAS, RESTRICTAS E PERIGOSAS PROHIBITED, RESTRICTED AND DANGER AREAS



BLANK

PROHIBITED, RESTRICTED AND DANGER AREAS
OTHER ACTIVITIES OF A DANGEROUS NATURE



BLANK